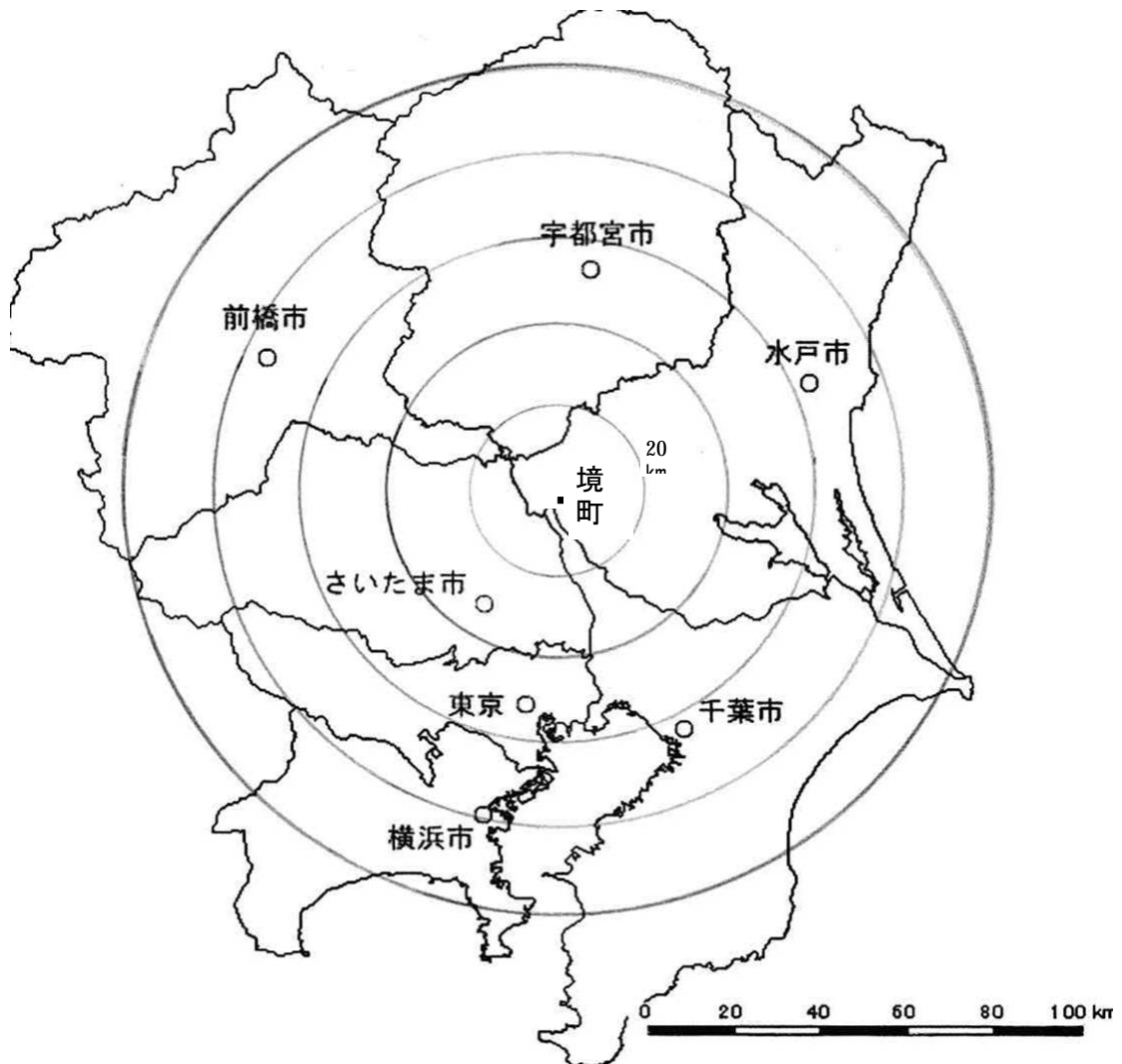


1. 位置・地勢

境町は、関東平野のほぼ中央、茨城県の南西部、東経139度47分、北緯36度06分・標高10～20m、県都水戸まで約70km、東京都心まで約50km圏内に位置し、東は猿島町、西は利根川を隔てて五霞町、千葉県関宿町、南は岩井市、北は三和町及び総和町に接する東西約8km、南北11km、面積46.58km²の広さを持つ町である。

図1 首都圏における位置図



極地の経緯

極東 東経139°51'27"〈若林本田〉

極西 東経139°47'23"〈塚崎〉

極南 北緯36°05'44"〈桐ヶ作〉

極北 北緯36°08'18"〈志鳥〉

(役場の位置)

東経139°47'42"

北緯36°06'30"

2. 沿 革

本町に分布されている、石器・貝塚・土器の遺蹟や遺物等は、紀元前八千年頃の旧長井戸沼や旧一ノ谷沼の大地のすそに人々が生活の糧を求めて集落を作りはじめた時代のものである。

やがて、農耕生活が始まると、人々は「むら」や小さな「くに」をつくり、支配する人々の権力の象徴である古墳が各地で作られるようになり、本町の毘沙門塚古墳、八竜神塚古墳もその一つである。大和朝廷の時代は、猿島郡衙（郡役所）が伏木・穴辺に置かれ、蝦夷地を平定する基地ともなり万葉集には防人として九州警備に赴く郷土兵士の歌が収められている。

天慶3年（940年）平将門は藤原秀郷の軍勢に敗れ戦死後は、秀郷の後胤下河辺氏の支配下となり荘園である下河辺荘は境町、三和町、猿島町を上幸嶋と岩井市を下幸嶋に二分し、下河辺幸平の子孫朝行、幸村は幸嶋氏と称し猿島郡を本拠地とした。平安時代以後、全国に仏教文化が栄えた頃は当地にもその教化が起こり、なかでも親鸞に帰依した成然房円信（九条幸実）が一ノ谷に浄土真宗妙安寺を開く。

南北朝、室町期はこの地方も対立する豪族たちも戦乱にあけくれ古河公方5代約100年間の勢力下に置かれ、若林、泉田、在家（蛇池）の地は公方家臣の知行に充てられた。のちに古河公方の勢力が衰え小田原後北条氏の支配となり逆井城（城主北条氏繁）のつなぎ城として長井戸城や稲尾城が存在した。

天正18年（1590年）徳川家康の異父弟松平康元が関宿に入城以後は、本町を含め猿島郡は一部天領を除いては関宿藩領となる。小笠原、北条、牧野、久世各領主のもと約280年間藩政時代では下総国猿島郡下郷、上郷と称された。

元和7年（1621年）に始まる関東郡代伊奈三代にわたる利根川東遷の大工事により、常陸川や赤堀川は利根川になり江戸川の開さくにより江戸への航路が開かれ本町は水陸交通の要衝として飛躍的に発展を遂げる。当時結城街道は日光街道の脇街道として鬼怒川で陸揚げされた奥州、下野、常陸の物資の輸送路で利根川には江戸、銚子方面へ往来する大小無数の船が浮かび境河岸は利根川屈指の河港として繁栄する。

明治維新を経て廃藩置県では、本町は千葉、茨城の両県に分かれ、明治8年（1875年）茨城県に編入、明治22年（1899年）には町村制の施行により藩政時代の村は新しく長田村、猿島村、森戸村、静村に生まれ変わる。

江戸期より度々繰り返された利根川の氾濫も明治43年（1910年）の洪水は本町に最大の被害をもたらした。後に町民不屈の努力にて昭和7年（1932年）に利根川に船橋が架橋された。昭和30年（1955年）町村合併促進法により境町、長田村、猿島村、森戸村、静村の1町4か村が合併し現在の境町が誕生する。

3. 境町のあゆみ

年 月 日	事 項
明治 4 年	廃藩置県一境町は関宿県となる。塚崎村の一部の旧天領・旗本領は1869年葛飾県（後に西葛飾郡）となる。関宿県は、古河・葛飾県とともに印旛県に入る。
明治 5 年	境郵便局設置（郵便取扱事務所）・学制発布
明治 6 年	境小学校設置（旧茶会所跡）横塚・塚崎連合 印旛県は千葉県となる
明治 7 年	巡查屯所設置（吉祥院）
明治 8 年	西泉田・浦向小学校設置（どちらも連合校） 猿島郡は西葛飾郡とともに茨城県に編入
明治 9 年	巡查屯所を境警察署と改称（宮本町） 内国陸運会社の通運丸就航開始（東京～境～古河）
明治 11 年	境町に西葛飾郡・猿島郡役所設置（吉祥院） 稲尾・志鳥両村は谷貝町と連合
明治 12 年	境警察署は下妻警察署境分署となる。後に古河署分署
明治 14 年	境小学校は男女二校に分離（明治20年再統合、25年再分離、37年再々統合）する。若林（百戸・若林） ・伏木小学校統合
明治 17 年	猿山、蛇池、下砂井は谷貝町と連合
明治 18 年	内門小学校（連合）設置
明治 19 年	境分署は境警察署と改称
明治 21 年	下妻治安裁判所境出張所を船戸町に設置（明治23年 下妻区裁判所境出張所と改称）
明治 22 年	町村制施行 境 町 長田村（猿山、蛇池、下砂井、上小橋、西泉田、栗山 長井戸各村） 猿島村（大歩、内門、山崎、染谷、金岡、浦向、下小 橋各村） 森戸村（若林、若林新田、百戸、百戸新田、一ノ谷、 伏木各村） 静 村（稲尾、横塚、志鳥、塚崎各村）生まれる 桐ヶ作・新田戸は明治32年、千葉県二川村の同字よ り一部森戸村に編入 各町村小学校統合（森戸小学校は明治32年）
明治 24 年	渡良瀬川・利根川大洪水、足尾銅山の鉱毒が境町にも および境町、静村、猿島村、森戸村、長田村は栃木 群馬、埼玉、千葉各県の被害地域83町村の代表とと もに政府に陳情書を提出、田中正造代議士が議会で糾 明を迫る。

年 月 日	事 項
明治 25 年	猿島郡立高等小学校廃校
明治 26 年	境収税署設置（明治 29 年税務署と改称）
明治 28 年	境男女各小学校に高等科設置（長田は明治 36 年、静は 42 年、森戸は 43 年、猿島は大正 3 年）
明治 29 年	西葛飾郡・猿島郡を廃し、猿島郡を置く。
明治 30 年	茨城県境土木出張所設置（宮本町） 境商業銀行設立
明治 31 年	水戸商業銀行境出張設立
明治 32 年	坂東銀行設立
明治 33 年	トテ馬車 境～古河間開通（明治 37 年まで）
明治 35 年	船戸町の初見清次郎氏初めて自転車を購入（百円）
明治 36 年	猿島郡役所、字清水に移転 東京葉煙草収納所岩井出張所境支所設置（鹿野台）
明治 43 年	利根川大洪水
明治 44 年	境町役場、境尋常高等小学校、猿島郡役所、境税務署 境警察署等住吉町、松岡町、朝日町に移転
大正 2 年	電話開通
大正 3 年	東京電燈会社、電燈を架設
大正 5 年	森戸村伏木に茨城県最初の小作組合結成
大正 8 年	桜井丑松氏貨物自動車を購入（1 万 2 千円） 境～古河間貨物運送営業開始
大正 9 年	幸島銀行境支店設立（大正 14 年常盤銀行に合併）
大正 12 年	関東大震災 自警団出動
大正 12 年	境農業倉庫設立 長井戸沼干拓完工
大正 14 年	貸切自動車営業開始
大正 15 年	乗合自動車営業開始（小沢主馬之助） 関宿閘門竣工
昭和 3 年	茨城県立境中学校設置（現境高等学校）
昭和 4 年	劇場・寿座設立
昭和 7 年	利根川に船橋を架設

年 月 日	事 項
昭和 8 年	茨城急行自動車株式会社営業開始
昭和 10 年	各町村に青年学校設置
昭和 12 年	境警察署旭町に移転
昭和 16 年	太平洋戦争始まる
昭和 17 年	小学校は国民学校となる
昭和 20 年	太平洋戦争終わる
昭和 22 年	カスリーン台風で利根川大洪水 学制改革 6・3 制実施 各町村に中学校設置
昭和 23 年	清水岡中学校（境中、長田中、静中統合）設置 猿島協同病院設立
昭和 27 年	鵜戸沼干拓完工
昭和 29 年	一ノ谷沼干拓完工
30・3・16	境・長田・猿島・森戸及び静の 1 町 4 か村が合併し 新境町誕生。
4・25	境町長選挙、初代町長に高崎新一氏当選
9・10	境町議会議員一般選挙
10・1	第 8 回国勢調査人口 23,516 人
32・3・27	日枝町営住宅 19 戸完成 長井戸町営住宅 1 戸完成
7・1	役場新庁舎へ移転、業務開始
34・1・31	松岡町営住宅 12 戸完成
2・20	長井戸町営住宅 8 戸完成
3・31	境町有線放送電話開通
4・30	境町長選挙、高崎新一氏当選
5・31	境二中統合、中学校新校舎完成
9・10	境町議会議員一般選挙
35・4・30	境一中に図書館完成 町営ごみ焼却場西泉田に完成
10・1	第 9 回国勢調査人口 22,587 人
37・5・31	境町青年研修所完成
9・30	猿山工業団地（17ha）完成
38・2・1	猿島郡計算事務センター開設
4・23	境町長選挙、桜井保氏当選
6・30	境一中校舎増築工事完成
9・10	境町議会議員一般選挙

年 月 日	事 項
39・2・11	念願の「境大橋」完成
4・1	猿島郡重要土木機械維持管理機構を組織
4・20	境町食肉処理場完成
11・3	第1回町民体育祭
40・3・20	蛇池に教職員住宅10戸完成
3・25	境二中体育館完成
6・8	猿島郡衛生処理組合し尿処理場完成
9・15	第1回境町老人福祉大会
10・1	第10回国勢調査人口 21,689人
41・3・26	境第二保育所竣工式
4・28	境一中体育館完成
6・1	首都圏近郊整備地帯に指定される
9・26	町章制定
11・4	合併10周年記念式典(～6日)
42・7・22	境一中にプール完成
8・28	境二中にプール完成
43・4・13	境小学校危険校舎改築工事竣工式
44・6・1	合併により新境町農業協同組合誕生
45・5・1	長田小学校危険校舎改築工事完成
6・29	猿島郡衛生処理組合火葬場完成
10・1	境町東部地区簡易水道給水開始
11・25	第11回国勢調査人口 21,773人
12・31	市街化区域及び市街化調整区域決定 染谷工業団地(29ha)完成
46・4・25	境町長選挙、橋本正士氏当選
6・7	学校給食センター竣工式
47・1・8	故中村喜四郎先生を境町名誉町民に推載
1・15	静小学校危険校舎改築工事竣工式
4・1	財団法人境町開発公社発足
6・26	境町老人福祉センター竣工式
7・17	小学校プール(境、長田、猿島、森戸、静の5校)の竣工式
7・31	境町役場分庁舎新築工事完成
9・30	猿島郡衛生処理組合ごみ焼却場竣工式
10・11	西南広域利根老人ホーム竣工式
48・1・1	70才以上の全老人に対する医療費を無料化
4・7	森戸地区に葉山幼稚園を開設
4・28	町商工会館竣工式
5・26	猿島地方土地開発公社設立総会
7・15	第1回歩行者天国
8・31	下小橋工業団地(42ha)完成
11・3	第1回境町町民祭
49・3・12	農業振興整備地域の指定
4・1	上水道新設事業に着手 西南広域消防発足

年 月 日	事 項
49・4・11	町立幼稚園（境、長田、猿島、静の4地区）竣工式
4・12	境大橋自転車歩行者専用道路開通
7・30	境一中危険校舎改築工事完成
50・3・31	町民体育館完成
5・2	境小学校危険校舎増改築工事完成
6・29	合併20周年、町民体育館落成の記念式典
7・23	境合同庁舎新築移転
10・1	第12回国勢調査人口 24,347人
51・3・25	中央公民館完成
5・31	長田小学校増改築工事完成
10・31	町立武道館完成
12・15	移動入浴槽車購入
52・1・31	町民総合運動場及びテニスコート完成
3・15	猿島小学校体育館完成
3・19	森戸小学校体育館完成
10・20	境大橋渡橋料無料となる
53・3・8	上水道事業第1次拡張事業完成
3・31	森戸小学校危険校舎改築工事完成
4・1	猿島小学校分校（内門・浦向）統合
4・3	境小学校体育館完成
4・4	県立農村青少年センター完成
4・7	県立境西高等学校開校
5・25	猿島小学校危険校舎改築工事完成
9・4	町の人口25,000人目誕生
12・22	森戸小学校増改築工事完成
54・1・31	歴史民俗資料館完成
3・8	上水道事業第2次拡張事業完成
3・12	長田小学校体育館完成
	静小学校体育館完成
3・24	町営住宅「浅間団地」20戸完成
4・22	境町長選挙、佐怒賀清志氏当選
5・29	境一中増改築工事完成
55・2・15	南部地区簡易水道事業完成
3・25	桜ヶ丘町営住宅20戸完成
4・1	静小学校統合（志鳥分校）
7・1	町民プールオープン
9・1	「町長への手紙」開始
10・1	第13回国勢調査人口 25,696人
56・3・7	町立武道館オープン
4・7	新4号国道・新利根川橋開通
57・5・1	町新指定文化財（馬形埴輪・検地帳・毘沙門塚古墳）
9・22	シートベルト着用の町宣言
11・2	境警察署新庁舎完成
58・1・12	文化村いこいの広場オープン
4・1	県立さしま少年自然の家オープン
59・3・6	猿島郡し尿処理施設完成

年 月 日	事 項
59・3・9	境一中屋内運動場完成
5・1	レタス銘柄産地指定
7・10	町立中央公民館オープン
10・12	県道古河・岩井線境バイパス開通
60・3・1	「井草大杉囃子」町無形文化財に指定
3・16	「町の花（カンナ）・町の木（モクセイ）」制定
3・17	科学万博つくば '85開幕
4・5	合併30周年記念式典
4・7	30周年記念町勢要覧「境 85」刊行
10・1	猿島郡環境センターの粗大ゴミ処理施設完成
10・16	第14回国勢調査人口 26, 298人 猿島郡環境センター「野球場」完成
61・3・25	保健センター完成
5・1	境町指定文化財 聖観音立像（志鳥・般若院）久世広 之の書跡（西泉田・西光寺）阿弥陀二十五菩薩如来迎 図、朱印状（伏木・専修寺）金剛力士像、菅原道真像 （伏木・大照院）阿弥陀如来立像（一ノ谷・妙安寺）
7・27	第1回さかいふるさと祭り
9・9	「境町地域防災計画」全面修正
10・10	境町体育協会設立20周年記念式典
62・2・13	長田小学校増改築完成
3・15	町営サッカー場完成
4・26	境町長選挙、橋本正士氏当選
5・26	猿島郡環境センター「猿島コミュニティセンター」 完成
6・2	猿島郡環境センター「温水プール」完成
7・31	境町地域休養施設完成
8・30	境町議会議員一般選挙（議員定数22→20）
63・2・22	境二中に柔剣道場完成
3・31	第二次境町総合計画「後期基本計画」策定
5・5	「さかいふるさと音頭」完成
6・30	境町総合運動場完成
7・3	「境町行政改革大綱」を策定 「境町猿島郡を考える会」発足
平成元年2・7	町道1-11号線（新設道路）開通
2・20	境二中に柔剣道場完成
4・1	町道1-2号線（新設道路・長井戸～稲尾～志鳥）開 通
6・1	住民提案制度「地域づくり・わたしの提案」開始
8・31	境町営住宅山神町団地完成
10・26	「利根左岸さしま流域下水道整備推進協議会」発足
11・1	「境ふるさと憲章」制定
2・3・10	新設道路「連絡農道」（蛇池～長井戸～西泉田）開通
7・23	境二中に特別教室完成
9・30	境町勤労青少年ホーム着工
10・1	境町営住宅大歩団地完成
10・25	第15回国勢調査人口 26, 922人
11・1	青少年健全育成さかい町民の会発足
11・22	合併35周年記念要覧「あしたへ！」刊行 町村合併35周年・境ふるさと祭り5周年記念式典

年 月 日	事 項
3・3・25	境町観光協会発足 緊急通報システム（独居老人等）開通
4・21	境町長選挙・橋本正士氏当選
6・27	境シンパシーホールNA・KA・MA（境町勤労青少年ホーム）オープン
7・1	伏木文化センターオープン
8・1	社会福社会館着工
8・25	境町議会議員一般選挙（議員定数20人）
11・11	境町営住宅長井戸団地完成
4・4・1	ふれあいの里家庭菜園オープン 猿島郡「さしま斎場」完成 境町社会福社会館完成
8・5	都市計画道路宮本町・大歩線一部開通
10・17	境町環境宣言
10・18	陽光台土地区画整理組合設立
10・23	長田北部地区農業集落排水事業着手
11・1	境町営西泉田団地完成
11・29	「境お祭り音頭」発表
12・18	猿島郡環境センターにごみ焼却施設完成
5・3・1	やすらぎの里にテニスコート完成
3・22	雇用促進住宅完成
3・31	有線放送を廃止
5・13	ほうれん草銘柄産地指定
9・6	首都圏中央連絡自動車道（圏央道）地元説明会を開催
9・30	境小大規模改造工事完成
6・1・15	「だるま市」復活
2・1	茨城むつみ農業協同組合発足
3・8	町史編纂事業着手
3・18	「道の駅さかい」着工
3・19	皇太子殿下ご成婚記念「歴史・文化の水辺整備」着工
10・29	ふれあいの里公園着工
11・1	防災行政無線整備事業に着手
7・1・31	境二中特別教室（技術室）完成
2・11	境町合併40周年記念式典
2・22	境・岩井地区県営用水障害対策事業完成
3・31	一ノ谷農村公園完成
4・1	防災行政無線整備事業完成
4・23	境町長選挙、橋本正士氏当選
8・27	境町議会議員一般選挙（議員定数20名）
10・1	第16回国勢調査人口 27,237人
8・3・31	志鳥農村公園完成
4・1	境町公共施設管理公社設立 行政改革推進協議会設置
5・21	境町こども議会開催
10・4	「道の駅さかい」竣工
11・27	境町ミニ・シルバー人材センター開設
9・3・9	1人1木記念植樹式実施
3・31	ふれあいの里公園整備事業第1期工事完成 統合幼稚園町立ふれあいの里幼稚園完成

年 月 日	事 項
9・4・10	境町公共施設合同竣工式典
6・7	下砂井親水公園完成
6・23	境小、長田小に飲料水兼用耐震性貯水槽設置
7・24	商店街グレードアップ事業で街路灯整備完成
7・24	利根左岸さしま流域下水道「さしまアクアステーション」通水式
7・27	高瀬舟「さかい丸」竣工
9・30	ふれあいの里公園グラウンドゴルフ場完成
10・2・1	境町公式ホームページ開設
2・28	ボーイスカウト開館完成
3・1	第3次境町総合計画後期基本計画策定
6・7	群馬県境町との友好親善都市提携調印
7・9	利根左岸さくらの森パーク開園
8・30	ふれあいの里伝統工芸館及びハーブ園開設
10・1	福祉循環バス試験運行開始
11・2・23	群馬県境町と災害相互応援協定締結
3・31	町立第二保育所完成
7・1	ふれあいの里さくらの丘公園開設
12・3・1	第3次境町行政改革大綱策定
3・31	農業集落排水事業境第2地区排水処理施設完成
10・1	第17回国勢調査人口 27, 171人
13・4・1	住宅リフォーム助成制度開始
6・7	トマト「夏娘」銘柄産地指定
8・29	新4号国道境誇道橋完成
12・21	境第二中校舎建設着工
14・1・25	橋本正土境町長 御逝去
2・10	故橋本正土境町長を境町名誉町民に推戴
3・3	境町長選挙, 野村康雄氏当選
6・23	役場新庁舎一般公開
7・1	境町庁舎へ移転。業務開始
7・27	境町新庁舎竣工式典
11・1	境町町勢要覧配布
12・24	境第二中校舎完成

4. 区域指定面積

(平成15年1月1日現在)

区 分		面積(ha)	指 定 年 月 日 等			
都 市 計 画 区 域 面 積	総 面 積	4,658.0	昭和45年11月25日			
	市 街 化 区 域	298.0	〃	建ぺい率	容積率	
	用 途 地 域	第一種低層住居専用地域	39.0	〃	40%	80%
			13.1	〃	50%	100%
			12.4	〃	60%	150%
		第一種中高層住居専用地域	18.2	〃	60%	200%
		第一種住居地域	73.6	〃	60%	200%
		第二種住居地域	30.9	〃	60%	200%
		準住居地域	24.0	〃	60%	200%
		近隣商業地域	10.0	〃	80%	300%
		商業地域	4.0	〃	80%	400%
		準工業地域	1.8	〃	60%	200%
	工業専用地域	71.0	〃	60%	200%	
市 街 化 調 整 区 域	4,360.0	〃	70%	400%		

資料：都市計画課

5. 地目別土地利用面積

(各年1月1日現在)

区分 年	総面積 (ha)	田 (ha)	畑 (ha)	宅地 (ha)	山林 (ha)	原野 (ha)	雑種地 (ha)	その他 (ha)
平成 9	4,658	788	1,721	733	291	12	225	888
10	4,658	787	1,715	737	289	12	230	888
11	4,658	785	1,710	742	290	12	232	887
12	4,658	785	1,704	747	286	12	235	889
13	4,658	783	1,701	751	285	12	235	891
14	4,658	783	1,697	756	283	12	236	891

資料：税務課

6. 固定資産平均評価額

(各年1月1日現在 単位：円/㎡)

区分 年	家 屋		宅 地	田	畑	山 林
	木 造	非木造				
平成 9	21,618	29,721	14,150	145	563	159
10	22,574	31,815	14,144	141	542	135
11	23,484	32,659	14,063	145	523	145
12	20,785	28,809	13,858	145	505	129
13	21,705	29,545	13,768	142	496	129
14	22,425	30,408	13,385	140	460	107

資料：税務課

5 . 地目別土地利用面積

(各年1月1日現在)

年	区分	総面積 (ha)	田 (ha)	畑 (ha)	宅地 (ha)	山林 (ha)	原野 (ha)	雑種地 (ha)	その他 (ha)
平成 9		4,658	788	1,721	733	291	12	225	888
10		4,658	787	1,715	737	289	12	230	888
11		4,658	785	1,710	742	290	12	232	887
12		4,658	785	1,704	747	286	12	235	889
13		4,658	783	1,701	751	285	12	235	891
14		4,658	783	1,697	756	283	12	236	891

資料：税務課

6 . 固定資産平均評価額

(各年1月1日現在 単位：円/㎡)

年	家 屋		宅 地	田	畑	山 林
	木 造	非木造				
平成 9	21,618	29,721	14,150	145	563	159
10	22,574	31,815	14,144	141	542	135
11	23,484	32,659	14,063	145	523	145
12	20,785	28,809	13,858	145	505	129
13	21,705	29,545	13,768	142	496	129
14	22,425	30,408	13,385	140	460	107

資料：税務課

7. 地価公示価格等

(1) 地価公示価格

(単位：円/㎡， 各年1月1日現在)

年 標準地（利用の現況）	平成10	11	12	13	14
字宮後1811-4外（住宅）	53,800	53,000	50,500	48,900	44,600
字松ノ岡2189-45（住宅）	61,000	57,500	53,200	48,500	43,800
字松ノ岡2167-66（住宅）	49,000	48,000	46,100	43,500	41,500
字下田650-5（住宅）	59,600	56,800	54,500	50,300	45,300
字中通383-5外（住宅）	69,100	66,600	63,000	59,400	53,600
大字伏木字穴辺2474-3（住宅）	13,500	13,500	13,500	13,500	13,200
大字長井戸字原割731-4（住宅）	14,500	14,500	14,500	14,500	14,100
字清水172-12外（住宅）	48,400	47,600	45,500	43,100	40,500
字向地775外（店舗）	10,100	90,100	85,300	80,000	73,300

資料：都市計画課

(2) 茨城県地価調査

(単位：円/㎡， 各年1月1日現在)

年 標準地（利用の現況）	平成10	11	12	13	14
字庚申塚61-20（住宅）	67,000	65,000	61,800	57,600	51,000
字横町980-6（住宅）	42,200	42,200	42,200	42,000	41,000
字日枝下861-6（住宅）	35,600	43,600	41,800	39,700	37,700
字仲町東側1553（店舗兼住宅）	87,700	82,500	74,800	68,000	59,200
大字塚崎字地蔵山786-1（住宅）	11,400	11,400	11,400	11,400	11,400
大字西泉田字勝善前1173-2（住宅）	14,500	14,500	14,500	14,500	14,300

資料：都市計画課

8. 農地転用の状況

(単位：件、㎡)

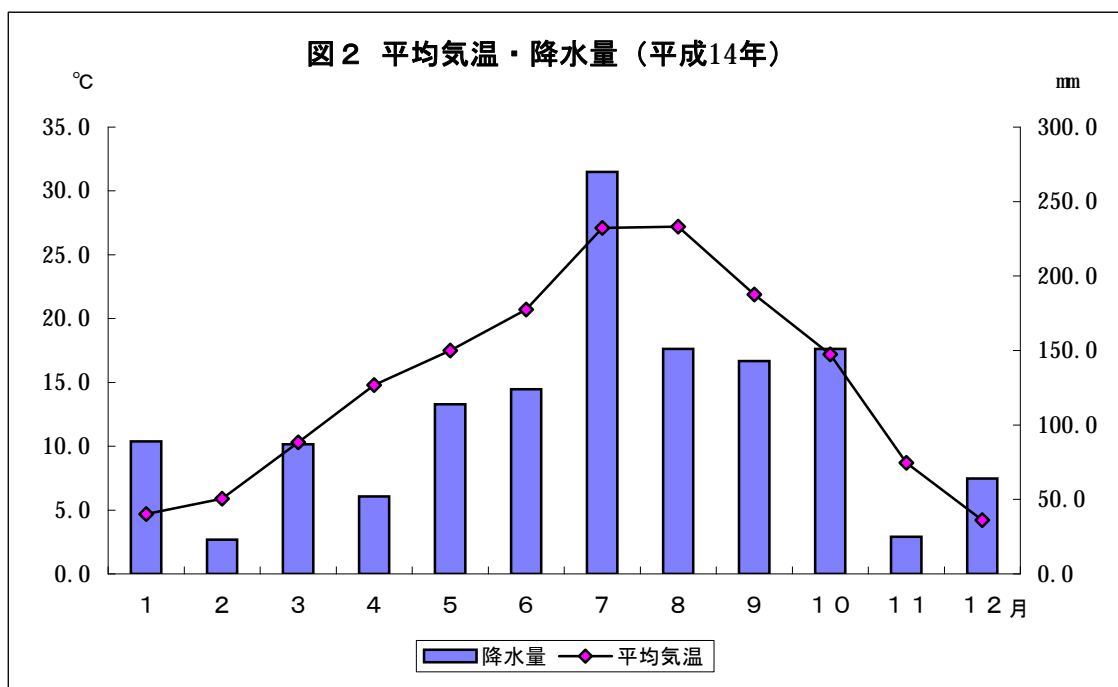
区分 年次	農地法上の別	総数		市街化区域		市街化調整区域							
		件数	面積	件数	面積	農業用施設		一般住宅		その他住宅		その他施設	
						件数	面積	件数	面積	件数	面積	件数	面積
昭和63	4条	34	19,839	12	5,957	7	4,181	2	731	7	3,399	6	5,571
	5条	131	213,645	48	26,661	4	4,713	21	8,706	4	1,286	54	172,279
平成元	4条	32	21,224	15	7,699	6	3,594	-	-	2	642	9	9,289
	5条	114	75,001	48	21,179	5	5,684	17	6,237	2	963	42	40,938
2	4条	32	19,338	10	6,072	9	5,126	1	495	8	4,696	4	2,949
	5条	153	142,347	45	22,764	9	5,732	34	14,463	5	2,519	60	96,869
3	4条	37	45,400	11	5,811	5	4,069	3	1,536	4	2,225	14	31,759
	5条	90	59,754	25	7,862	3	1,330	17	7,899	5	1,945	40	40,718
4	4条	56	57,248	11	4,948	7	8,569	5	2,116	4	3,780	29	37,835
	5条	137	131,560	43	15,370	5	24,404	22	9,144	4	1,983	63	80,659
5	4条	25	11,677	11	2,887	4	1,845	4	1,823	-	-	6	5,122
	5条	79	51,267	17	3,999	3	1,743	24	10,161	6	2,639	29	32,725
6	4条	30	22,693	8	2,239	2	1,143	4	1,621	8	5,182	8	12,508
	5条	93	58,525	32	9,003	4	3,323	24	9,688	4	1,431	29	35,080
7	4条	39	45,337	8	2,556	5	4,001	2	692	5	1,905	19	36,183
	5条	100	64,433	21	17,040	6	5,238	33	13,005	3	1,032	37	28,118
8	4条	33	30,064	10	8,100	1	127	5	1,460	6	3,139	11	17,238
	5条	95	67,787	25	8,004	6	2,825	22	9,390	3	1,109	39	46,459
9	4条	32	28,180	11	9,563	6	3,271	2	594	0	0	13	14,752
	5条	94	71,141	20	3,085	5	6,457	21	8,115	1	125	47	53,359
10	4条	37	37,437	11	4,955	2	1,240	6	2,339	1	499	17	28,404
	5条	91	52,969	31	8,723	1	380	29	10,286	0	0	30	33,580
11	4条	12	5,392	6	3,234	1	869	5	1,289	0	0	0	0
	5条	68	37,517	18	7,134	0	0	25	9,339	0	0	25	21,044
12	4条	32	15,588	23	12,687	1	204	8	2,697	0	0	0	0
	5条	66	36,070	31	10,289	0	0	0	0	21	7,679	14	18,102
13	4条	18	9,591	14	6,935	1	1,968	1	20	0	0	2	668
	5条	56	20,795	23	4,929	1	1,386	16	5,654	1	495	15	8,331

資料：農業委員会

9. 月別気象状況 (平成14年)

区分 月	気 温					降 水 量			風 速	
	平均 (°C)	月 中 極				月総量 (mm)	日 量		平均 m/s	最大 m/s
		最高 (°C)	起日 (日)	最低 (°C)	起日 (日)		最大 (mm)	起日 (日)		
1	4.7	15.7	15	-4.3	7	89.0	48.0	27	1.7	8.0
2	5.9	18.9	22	-4.0	11	23.0	10.0	6	1.5	9.0
3	10.3	22.9	15	-1.4	9	87.0	28.0	27	1.8	7.0
4	14.8	29.4	15	4.1	6	52.0	23.0	21	1.6	7.0
5	17.5	29.6	5	9.4	3	114.0	22.0	27	1.4	6.0
6	20.7	31.2	11	13.8	23	124.0	41.0	18	1.3	5.0
7	27.1	36.7	31	19.4	1	270.0	123.0	10	1.4	6.0
8	27.2	37.3	8	17.0	22	151.0	58.0	19	1.4	5.0
9	21.9	34.9	3	13.1	20	143.0	44.0	6	1.0	5.0
10	17.2	30.7	2	4.1	31	151.0	90.0	1	1.2	8.0
11	8.7	17.9	18	0.6	7	25.0	22.0	25	1.2	6.0
12	4.2	15.6	5	-5.1	28	64.0	24.0	21	1.1	9.0

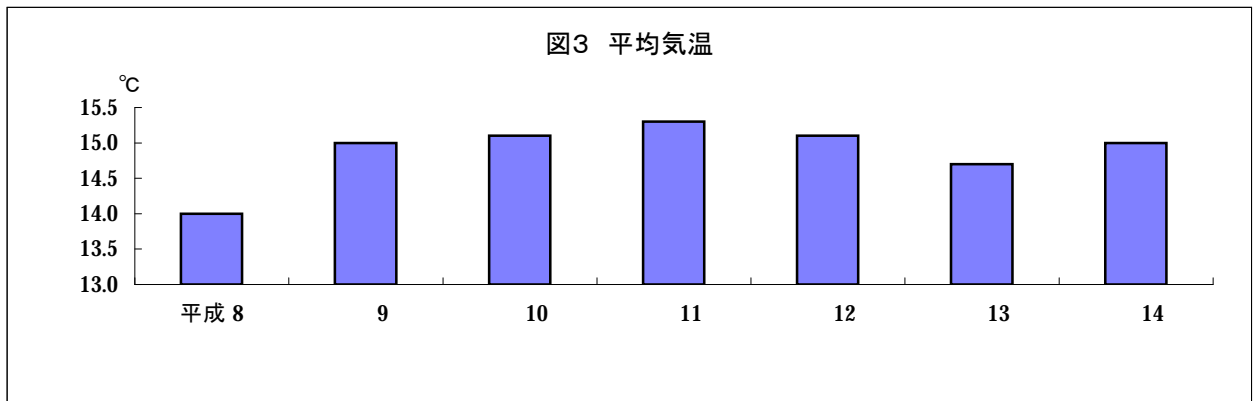
資料：水戸地方気象台古河地域気象観測所



10. 平均気温

(単位：℃)

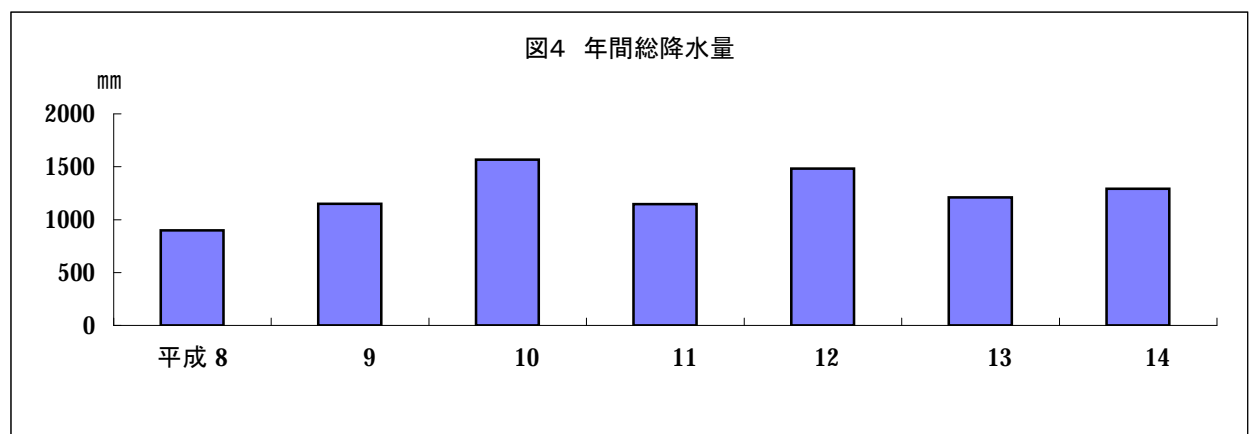
年次	年間平均	1月	2月	3月	4月	5月	6月	7月	8月	9月	10月	11月	12月
平成 8	14.0	3.6	3.2	7.2	11.2	16.9	21.5	25.6	25.5	21.0	16.1	10.7	5.9
9	15.0	3.5	4.6	8.7	14.1	18.1	22.3	25.9	26.3	21.7	16.4	11.7	6.2
10	15.1	2.8	4.9	8.4	15.2	19.5	20.9	24.6	26.0	23.6	18.5	11.2	6.0
11	15.3	3.9	4.0	8.3	13.6	18.8	22.1	25.5	27.9	25.0	17.5	11.6	5.6
12	15.1	5.2	3.6	7.6	13.1	18.8	21.9	26.8	27.2	23.9	17.0	11.0	5.6
13	14.7	2.2	4.2	7.8	14.1	18.6	22.1	28.0	25.2	21.9	16.5	10.0	5.3
14	15.0	4.7	5.9	10.3	14.8	17.5	20.7	27.1	27.2	21.9	17.2	8.7	4.2



11. 降水量

(単位：mm)

年次	年間総量	1月	2月	3月	4月	5月	6月	7月	8月	9月	10月	11月	12月
平成 8	898	10	23	63	41	123	51	145	22	231	85	75	29
9	1151	20	28	54	99	235	162	92	157	173	11	86	34
10	1567	49	76	54	187	148	156	149	326	239	150	1	32
11	1147	1	36	115	167	88	140	180	177	102	96	42	3
12	1482	57	12	53	131	137	201	254	96	344	130	66	1
13	1209	65	13	92	24	167	140	75	148	172	219	83	11
14	1293	89	23	87	52	114	124	270	151	143	151	25	64



資料：水戸地方気象台古河地域気象観測所